



**AMBITO TERRITORIALE OTTIMALE - A.T.O.  
PER L'ESERCIZIO ASSOCIATO  
DELLE FUNZIONI  
DI ORGANIZZAZIONE DEL SERVIZIO RIFIUTI  
DA PARTE DEI COMUNI DELLA PROVINCIA DI  
COSENZA**

*(L.R. 14/2014 "Riordino del servizio pubblico di gestione dei  
Rifiuti Urbani" e ss.mm.)*

Delibera n. 12/2021

**VERBALE DELL'ASSEMBLEA DELLA  
COMUNITÀ D'AMBITO DELL'ATO COSENZA**

Seduta del 26 luglio 2021

OGGETTO: Regolamento ristoro ambientale.



L'anno duemilaventuno, il giorno 26 del mese di Luglio (26/7/2021) presso la Sala Consiliare del Comune di Rende, sita in Rende, Piazza Matteotti, dietro inviti diramati in data 22/07/2021 con PEC (id. f. SG n. 2760/SG del 22/7/2021), a firma del Presidente dell'ATO Cosenza, Avv. Marcello Manna, è stata convocata con urgenza l'Assemblea della Comunità d'Ambito Territoriale Ottimale – ATO Rifiuti dei Comuni della Provincia di Cosenza, in seduta pubblica di prima convocazione alle ore 15:00 ed in seconda convocazione alle ore 16:00.

Assume la Presidenza, al primo appello il Vice Presidente Vicario dell'ATO Cosenza, il Consigliere comunale delegato Vincenzo Granata.

Partecipa alla seduta il delegato del Segretario Generale del Comune di Cosenza, Il Dirigente Ing. Giovanni Ramundo, nella qualità di Segretario della Comunità d'Ambito, ai sensi dell'art. 5, comma quarto della predetta Convenzione.

All'inizio dei lavori (ore 16.00 ca.), primo appello; si registra la presenza dei Sindaci e Commissari dei Comuni della Provincia di Cosenza o loro delegati di: Acri, Altomonte, Belsito, Bisignano, Bocchigliero, Carolei, Cassano allo Ionio, Cosenza, Crosia, Fuscaldo, Grisolia, Morano Calabro, Mormanno, Praia a Mare, Rogliano, San Donato di Ninea, San Giovanni in Fiore, San Lorenzo del Vallo, Scalea, Spezzano Albanese, per un totale di n. 20 comuni facenti parte della provincia di Cosenza, i quali rappresentano n. **208.910** abitanti rispetto al totale di n. **714.030** abitanti complessivi della provincia di Cosenza, per come risultanti dall'ultimo censimento generale della popolazione residente rilevato dall'ISTAT del 2011. Il Vice Presidente ne prende atto e dichiara la mancanza del numero legale per lo svolgimento della seduta in prima convocazione, per la contemporanea mancanza del numero minimo di comuni (un terzo dei

comuni della provincia di Cosenza: 50) e del numero minimo di abitanti rappresentati (metà più uno degli abitanti della Provincia di Cosenza: **357.015**).

Prima di procedere al secondo appello, entra in aula il Presidente dell'ATO, Avv. Marcello Manna, che assume la Presidenza, alle ore 16.34, il quale procede al secondo appello e constatata la presenza della maggioranza richiesta, registra la presenza dei Sindaci e Commissari dei Comuni della Provincia di Cosenza o loro delegati, per un totale di n. 29 Comuni facenti parte della provincia di Cosenza, i quali rappresentano n. **365.372** abitanti pari al 51,17 % degli abitanti complessivi della provincia di Cosenza per come sotto indicato:

N.	COMUNE	POPOLAZIONE	PRESENTE	ASSENTE
1	ACQUAFORMOSA	1.161		X
2	ACQUAPPESA	1.910		X
3	ACRI	21.458	X	
4	AIELLO CALABRO	1.907		X
5	AIETA	839		X
6	ALBIDONA	1.463		X
7	ALESSANDRIA DEL CARRETTO	530		X
8	ALTILIA	737		X
9	ALTomonte	4.341	X	
10	AMANTEA	13.754		X
11	AMENDOLARA	3.001		X
12	APRIGLIANO	2.968		X
13	BELMONTE CALABRO	2.007		X
14	BELSITO	958	X	
15	BELVEDERE MARITTIMO	9.120		X
16	BIANCHI	1.367		X
17	BISIGNANO	10.335	X	
18	BOCCHIGLIERO	1.479	X	
19	BONIFATI	2.912		X
20	BUONVICINO	2.354		X
21	CALOPEZZATI	1.293		X
22	CALOVETO	1.283		X
23	CAMPANA	1.962		X
24	CANNA	785		X
25	CARIATI	8.644		X
26	CAROLEI	3.462	X	
27	CARPANZANO	300		X
28	CASALI DEL MANCO	10.381		X
29	CASSANO ALLO IONIO	17.281	X	
30	CASTIGLIONE COSENTINO	2.978	X	
31	CASTROLIBERO	9.967		X
32	CASTROREGIO	345		X

33	CASTROVILLARI	22.515	X	
34	CELICO	2.883		X
35	CELLARA	511		X
36	CERCHIARA DI CALABRIA	2.467		X
37	CERISANO	3.271	X	
38	CERVICATI	888		X
39	CERZETO	1.328		X
40	CETRARO	10.260	X	
41	CIVITA	956		X
42	CLETO	1.320		X
43	COLOSIMI	1.313		X
44	CORIGLIANO-ROSSANO	74.848	X	
45	COSENZA	69.484	X	
46	CROPALATI	1.097		X
47	CROSIA	9.481	X	
48	DIAMANTE	5.055		X
49	DIPIGNANO	4.440		X
50	DOMANICO	943		X
51	FAGNANO CASTELLO	3.949		X
52	FALCONARA ALBANESE	1.405		X
53	FIGLINE VEGLIATURO	1.097		X
54	FIRMO	2.184		X
55	FIUMEFREDDO BRUZIO	3.078		X
56	FRANCAVILLA MARITTIMA	3.025		X
57	FRASCINETO	2.239		X
58	FUSCALDO	8.072	X	
59	GRIMALDI	1.739		X
60	GRISOLIA	2.310	X	
61	GUARDIA PIEMONTESE	1.895		X
62	LAGO	2.689		X
63	LAINO BORGO	2.027		X
64	LAINO CASTELLO	879		X
65	LAPPANO	986		X
66	LATTARICO	4.058		X
67	LONGOBARDI	2.256		X
68	LONGOBUCCO	3.479		X
69	LUNGRO	2.517	X	
70	LUZZI	9.568		X
71	MAIERA'	1.231		X
72	MALITO	812		X
73	MALVITO	1.867		X
74	MANDATORICCIO	2.900		X
75	MANGONE	1.823		X

76	MARANO MARCHESATO	3.474		X
77	MARANO PRINCIPATO	3.119		X
78	MARZI	996		X
79	MENDICINO	9.238		X
80	MONGRASSANO	1.661		X
81	MONTALTO UFFUGO	18.168		X
82	MONTEGIORDANO	1.988		X
83	MORANO CALABRO	4.615	X	
84	MORMANNO	3.264	X	
85	MOTTAFOLLONE	1.274		X
86	NOCARA	422		X
87	ORIOLO	2.386		X
88	ORSOMARSO	1.338		X
89	PALUDI	1.134		X
90	PANETTIERI	345		X
91	PAOLA	16.416		X
92	PAPASIDERO	808		X
93	PARENTI	2.249		X
94	PATERNO CALABRO	1.366		X
95	PEDIVIGLIANO	878		X
96	PIANE CRATI	1.414		X
97	PIETRAFITTA	1.377		X
98	PIETRAPAOLA	1.173		X
99	PLATACI	830		X
100	PRAIA A MARE	6.496	X	
101	RENDE	33.555	X	
102	ROCCA IMPERIALE	3.292		X
103	ROGGIANO GRAVINA	7.228		X
104	ROGLIANO	5.697	X	
105	ROSE	4.316		X
106	ROSETO CAPO SPULICO	1.873		X
107	ROTA GRECA	1.178		X
108	ROVITO	3.078		X
109	SAN BASILE	1.065		X
110	SAN BENEDETTO ULLANO	1.598		X
111	SAN COSMO ALBANESE	629		X
112	SAN DEMETRIO CORONE	3.665		X
113	SAN DONATO DI NINEA	1.491	X	
114	SAN FILI	2.715		X
115	SAN GIORGIO ALBANESE	1.555		X
116	SAN GIOVANNI IN FIORE	17.912	X	

117	SAN LORENZO BELLIZZI	746		X
118	SAN LORENZO DEL VALLO	3.465	X	
119	SAN LUCIDO	5.940		X
120	SAN MARCO ARGENTANO	7.282		X
121	SAN MARTINO DI FINITA	1.207		X
122	SAN NICOLA ARCELLA	1.751		X
123	SAN PIETRO IN AMANTEA	534		X
124	SAN PIETRO IN GUARANO	3.649		X
125	SAN SOSTI	2.200		X
126	SAN VINCENZO LA COSTA	2.158		X
127	SANGINETO	1.337	X	
128	SANTA CATERINA ALBANESE	1.244		X
129	SANTA DOMENICA DI TALAO	1.272		X
130	SANTA MARIA DEL CEDRO	4.897		X
131	SANTA SOFIA D'EPIRO	2.748		X
132	SANT'AGATA DI ESARO	1.990		X
133	SANTO STEFANO DI ROGLIANO	1.640		X
134	SARACENA	3.964		X
135	SCALA COELI	1.141		X
136	SCALEA	10.152	X	
137	SCIGLIANO	1.308		X
138	SERRA D'AIELLO	549		X
139	SPEZZANO ALBANESE	7.157	X	
140	SPEZZANO DELLA SILA	4.490		X
141	TARSIA	2.139		X
142	TERRANOVA DA SIBARI	4.999		X
143	TERRAVECCHIA	1.019		X
144	TORANO CASTELLO	4.573		X
145	TORTORA	5.997		X
146	TREBISACCE	8.734		X
147	VACCARIZZO ALBANESE	1.184		X
148	VERBICARO	3.212		X
149	VILLAPIANA	5.181	X	
150	ZUMPANO	2.468		X

Nel corso della seduta, si registra la presenza dei Sindaci e Commissari dei Comuni della Provincia di Cosenza o loro delegati di:

Aiello Calabro, Casali del Manco, Diamante, Lappano, Montalto Uffugo, San Marco Argentano raggiungendo un totale di 35 presenti – pari ad abitanti 409.151 – corrispondente al 57,30 % della popolazione della Provincia.

Il presidente pone in trattazione il secondo punto all'ordine del giorno.

**Intervengono nell'ordine:**

**Il Presidente dell'ATO, Avv. Marcello Manna**, sottopone all'Assemblea il secondo punto all'O.d.G. sul "Regolamento ristoro ambientale"

**Il Direttore dell'Ufficio Comune dell'ATO Ing. Renata Veltri** illustra la proposta di Regolamento.

**Il Vice Sindaco di San Giovanni in Fiore**

ritengo che il ristoro non sia congruo, tuttavia accettiamo la proposta così come rappresentata nello schema di Regolamento proponendo però ai Comuni sede di impianto di avere la precedenza nei conferimenti rispetto agli altri Comuni.

**Sindaco di Corigliano Rossano**

i criteri proposti dal V. Sindaco di San Giovanni in Fiore sono di difficile applicazione pratica. Formalizzare la proposta darebbe luogo a difficoltà operative.

**Sindaco di Castiglione**

Non ci possono essere Comuni che siano avvantaggiati nel conferimento dei rifiuti. Sarebbe opportuno dividere equamente disagi e vantaggi. I maggiori costi dovuti ai ristori creerebbero problemi di equilibri di bilancio. Dobbiamo pretendere che questi maggiori costi siano posti a carico della Regione. La scelta dei siti sede di impianto deve essere effettuata dal Commissario.

**Rappresentante del Comune di Cosenza:** questi maggiori oneri costituiscono un appesantimento per i cittadini e per i bilanci comunali. È inaccettabile accusare la comunità d'Ambito di essere inerte.

Il Presidente dell'ATO, Avv. Marcello Manna mette in votazione il secondo punto all'ordine del giorno: "Regolamento ristoro ambientale";

**L'ASSEMBLEA**

TENUTO conto degli interventi;  
VISTA la votazione unanime

**DELIBERA**

- di approvare il "Regolamento Ristoro Ambientale".

—○—

— Di disporre che la presente delibera venga pubblicata nell'Albo pretorio on-line del Comune di Cosenza.

La presente delibera assume il n. 12 del 2021.

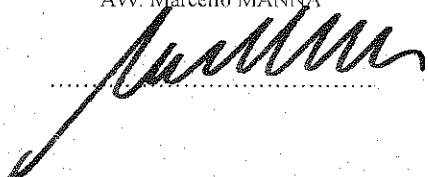
—○—

Il Presidente dell'ATO, Avv. Marcello Manna, non essendovi ulteriori punti all'Odg, scioglie la seduta.


SECRET

Il presente verbale viene letto, approvato e sottoscritto.

IL PRESIDENTE dell'ATO Cosenza  
Avv. Marcello MANNA



IL DELEGATO  
del Segretario Generale  
Segretario della Comunità d'Ambito  
Ing. Giovanni RAMUNDO




---

### ATTESTATO DI PUBBLICAZIONE

Si attesta che la presente deliberazione viene pubblicata all'Albo Pretorio on-line di questo Comune per 15 (quindici) giorni consecutivi a partire dal 05 AGO, 2021

Cosenza, li 05 AGO, 2021

IL DIRIGENTE DEL SETTORE AFFARI GENERALI



Il Dirigente  
2° Settore Affari Generali  
Arch. Walter R.E. Bloise